

MATASZ DON-80

A MENETVONALON SZÜKSÉGES TÁMOGATÁSOK, AZ ÉRINTETT TELEPÜLÉSEKTŐL, POLGÁRŐRSÉGTŐL, RENDŐRSÉGTŐL

1. nap

Zirc

Dinamika ideje: **2023. 01. 13. 07.50. – 08.20.**

Menetzászló átadása 07.50.

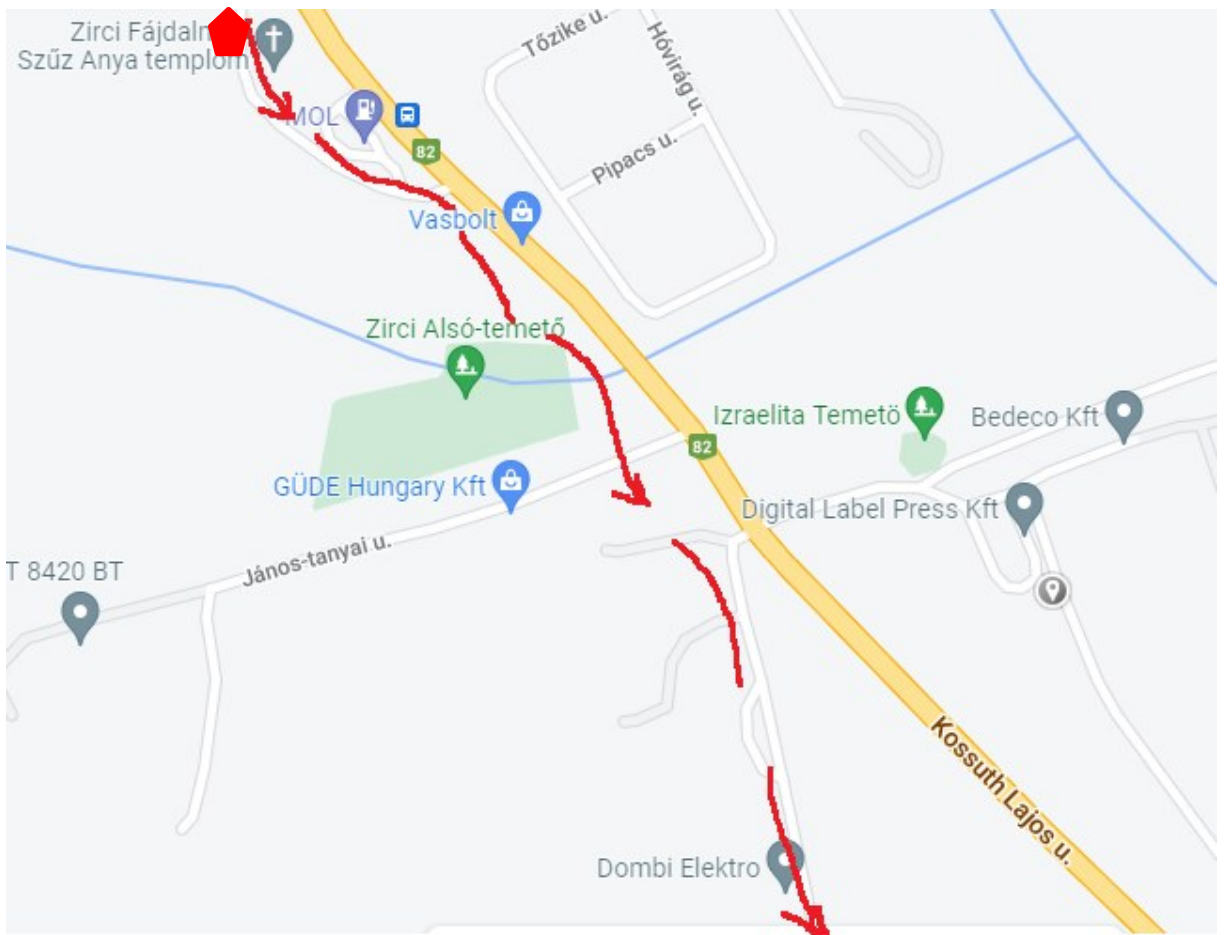
Megemlékezés, koszorúzás: 07.50.-08.00.

Indulás 08.00.

Település elhagyása 08.20.

Útvonal biztosítás kérése a település határain kívül rendőrség által.

Útvonal: Kossuth Lajos utca MOL kúttól Olaszfalu irányában a földúton 82-es főút-Olaszfalu leágazás.



Olaszfalu

Dinamika ideje: **2023. 01. 13. 09.00. – 10.20.**

1. Útvonal biztosítás kérése a település határain belül polgárőrség által.


Útvonal: Mayer tó felőli földúttól – Babits Mihály utca – Vörösmarty Mihály utca – Váci Mihály utca Szentháromság templom – Váci Mihály utca Felső pere felé.


2. Pihenési, frissítési körülmények biztosítása, esetleg meleg tea, kávé, pogácsa biztosítása

4. Hősi emlékmű környezetének karbantartása (hótól való megtisztítás) megemlékezés engedélyezése.

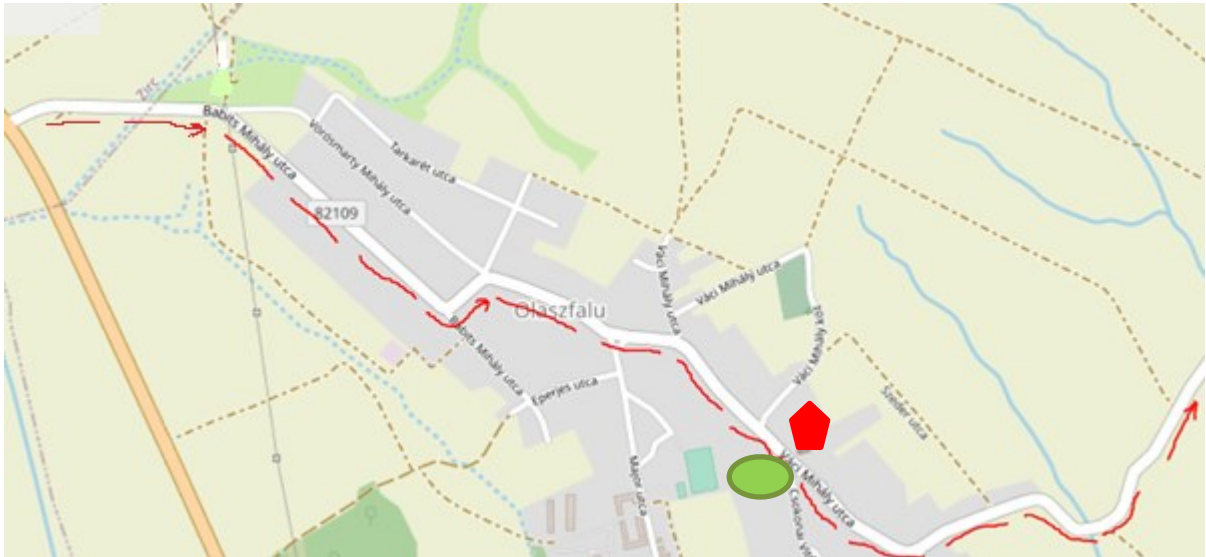
Időpontok: Település határára érkezés 09.00.

Menet az emlékműhöz: 09.00. – 09.15.

Koszorúzás: 09.15. – 09.30. 

Pihenő: 09.30. – 10.00. 

Menet a település határáig: 10.00. – 10.20.




Bakonynána


Dinamika ideje: **2023. 01. 13. 11.20. – 12.40.**

Útvonal: Felsőpere felől Alkotmány út – Kossuth Lajos utca – Kossuth Lajos utca Felsőpere felé.

Időpontok: Település határára érkezés 11.20.

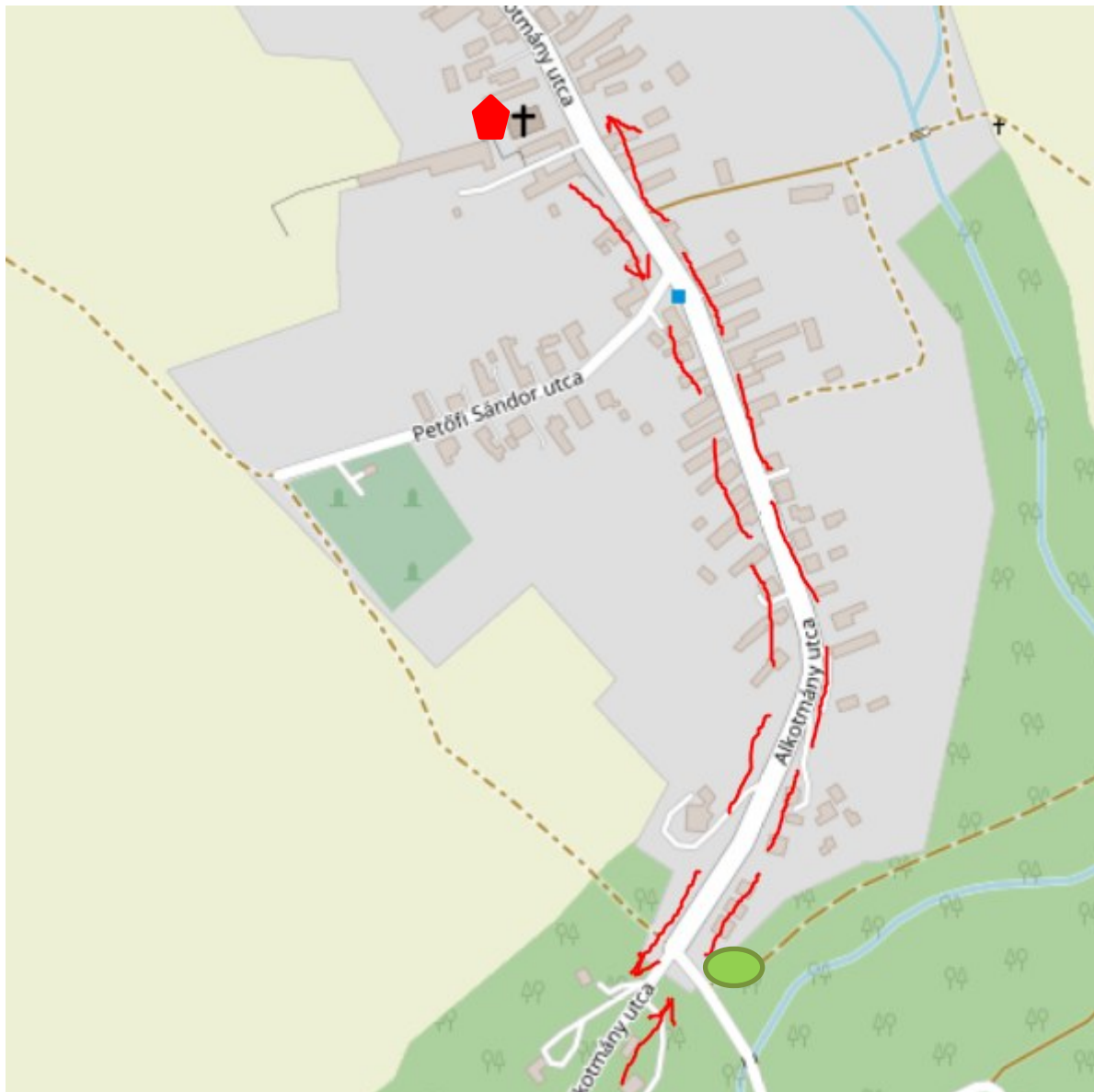
Menet a plébánia templomhoz: 11.20. – 11.30.

Megemlékezés, koszorúzás a hősök emléktáblájánál: 11.30. – 11.45. 

Pihenő az önkormányzat által biztosított helyen: 11.45. – 12.30. 

Település elhagyása a Nagyesztergár felé vezető kék jelzésű földúton:
12.40.

A pihenőhely és frissítópont helyének kijelölése, telepítésének és működtetésének engedélyezése, illemhely használatának biztosítása, esetleg meleg tea, pogácsa, kávé kínálása.




Nagysztegár

Dinamika ideje: **2023. 01. 13. 14.45. – 16.20.**

Útvonal: Bakonyháza felől a kék jelzésű földúton – Erdei Ferenc utca Radnóti Miklós utca – Nepomuki Szent János templom – Radnóti Miklós utca Zirc felé

Időpontok: Település határára érkezés 14.45.

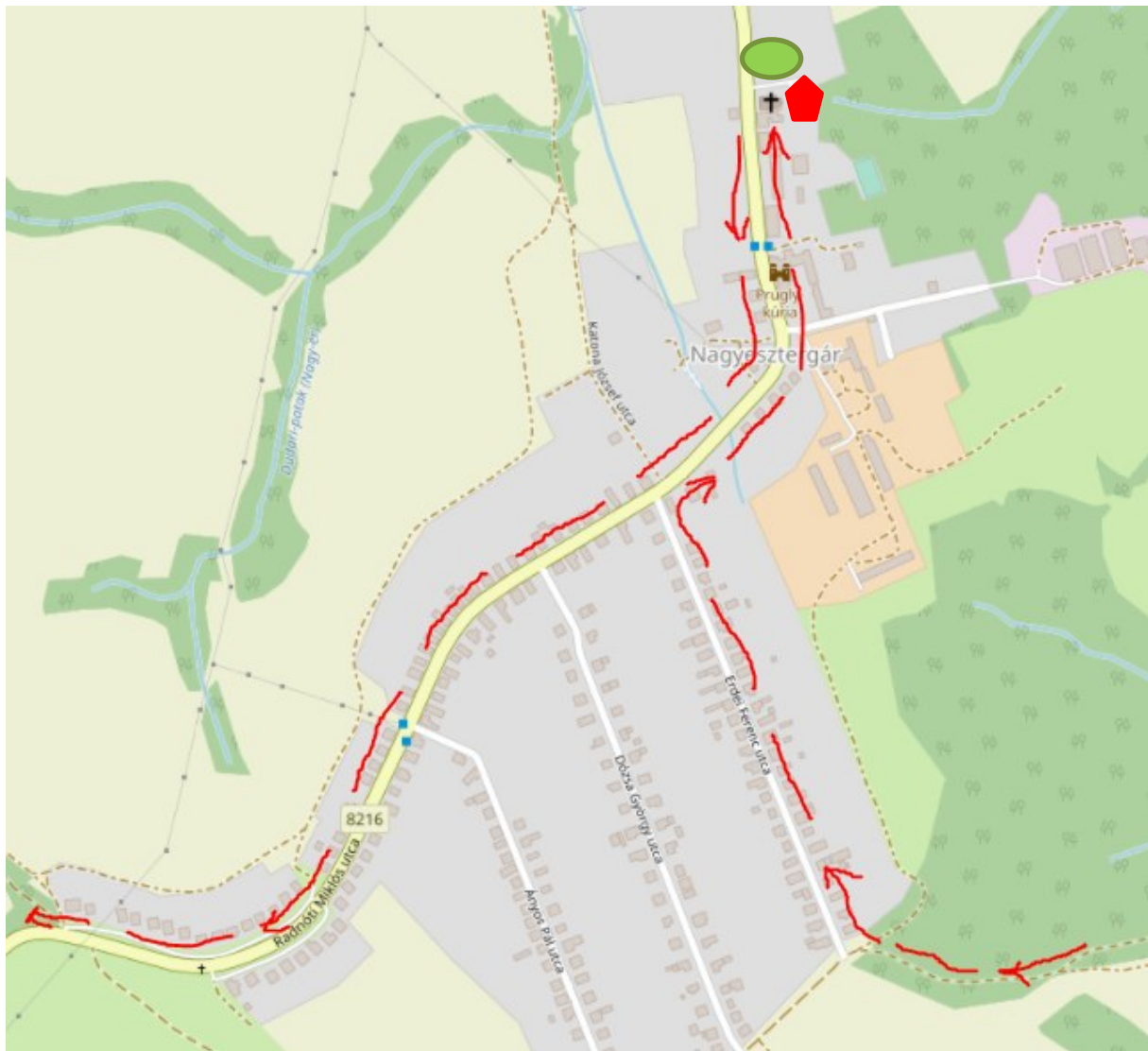
Menet a plébánia templomhoz: 14.45. – 15.00.

Megemlékezés, koszorúzás a hősök emléktáblájánál: 15.00. – 15.15. 

Pihenő az önkormányzat által biztosított helyen: 15.15. – 16.00. 

Település elhagyása a Zirc felé vezető 8216 jelzésű úton: 16.20.

A pihenőhely és frissítópont helyének kijelölése, telepítésének és működtetésének engedélyezése, illemhely használatának biztosítása, esetleg meleg tea, pogácsa, kávé kínálása.



Zirc

Dinamika ideje: **2023. 01. 13. 16.30. – 16.50.**

Útvonal biztosítás kérése Nagyesztergártól a zirci apátságig a rendőrség által.

Útvonal: Nagyesztergár felől – Zirc Köztársaság út.



2. nap


Veszprém

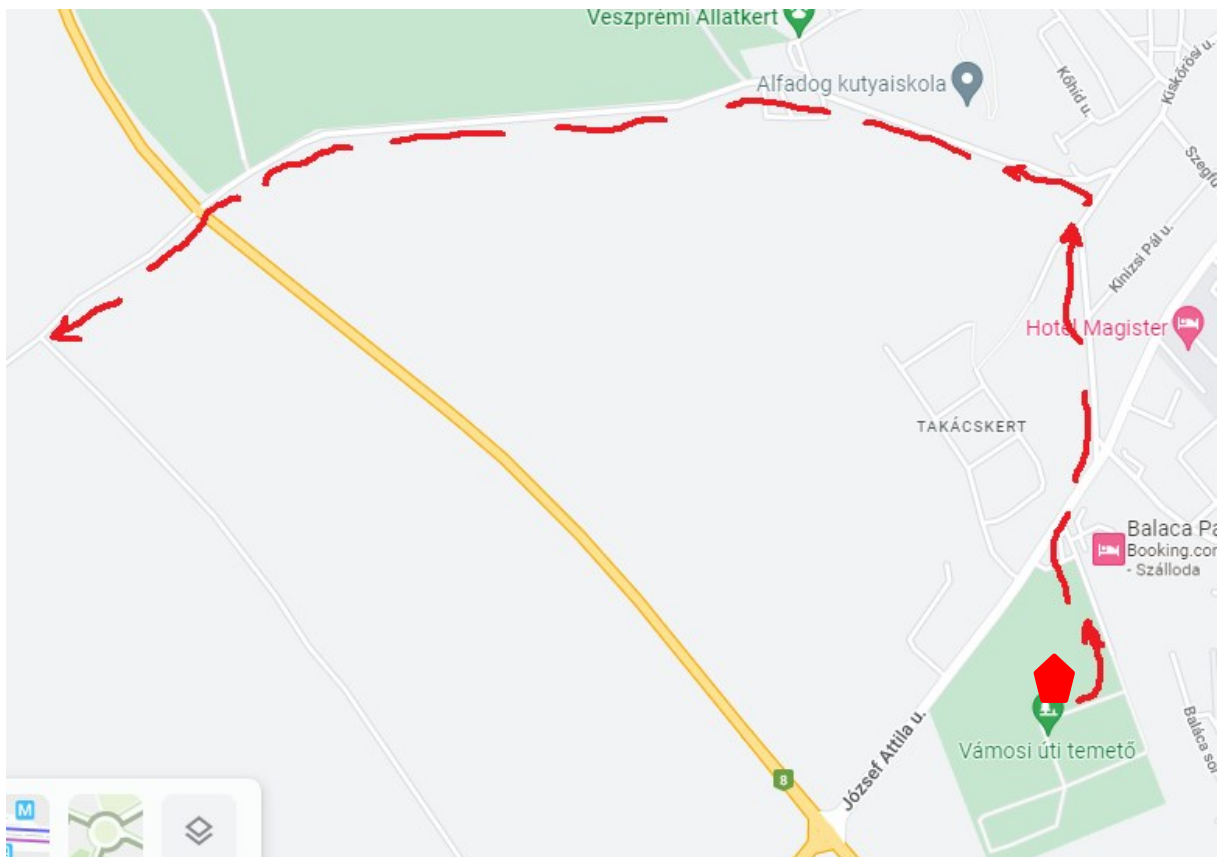
Dinamika ideje: **2023. 01. 14. 08.00. – 09.00.**

1. Útvonal biztosítás kérése a település határain belül rendőrség által.

Útvonal: Vámosi úti temető – József Attila út – Kiskőrösi út – Állatkert – Nyugati körgyűrű kerékpárút kereszteződés – Csatárhegy felé

2. Hősi emlékmű környezetének karbantartása (hótól való megtisztítás) megemlékezés engedélyezése.

Időpontok: Menet az emlékműhöz: 08.00.
Koszorúzás: 08.00. – 08.10. 
Menet a település határáig: 08.20. – 09.00.



Márkó

Dinamika ideje: **2023. 01. 14. 11.10. – 12.10.**

Útvonal: Malom utca felőli útról – Petőfi utca – Petőfi utca, Hársfa utca kereszteződés – Padányi Bíró Márton utca - Bánd felé vezető úton.

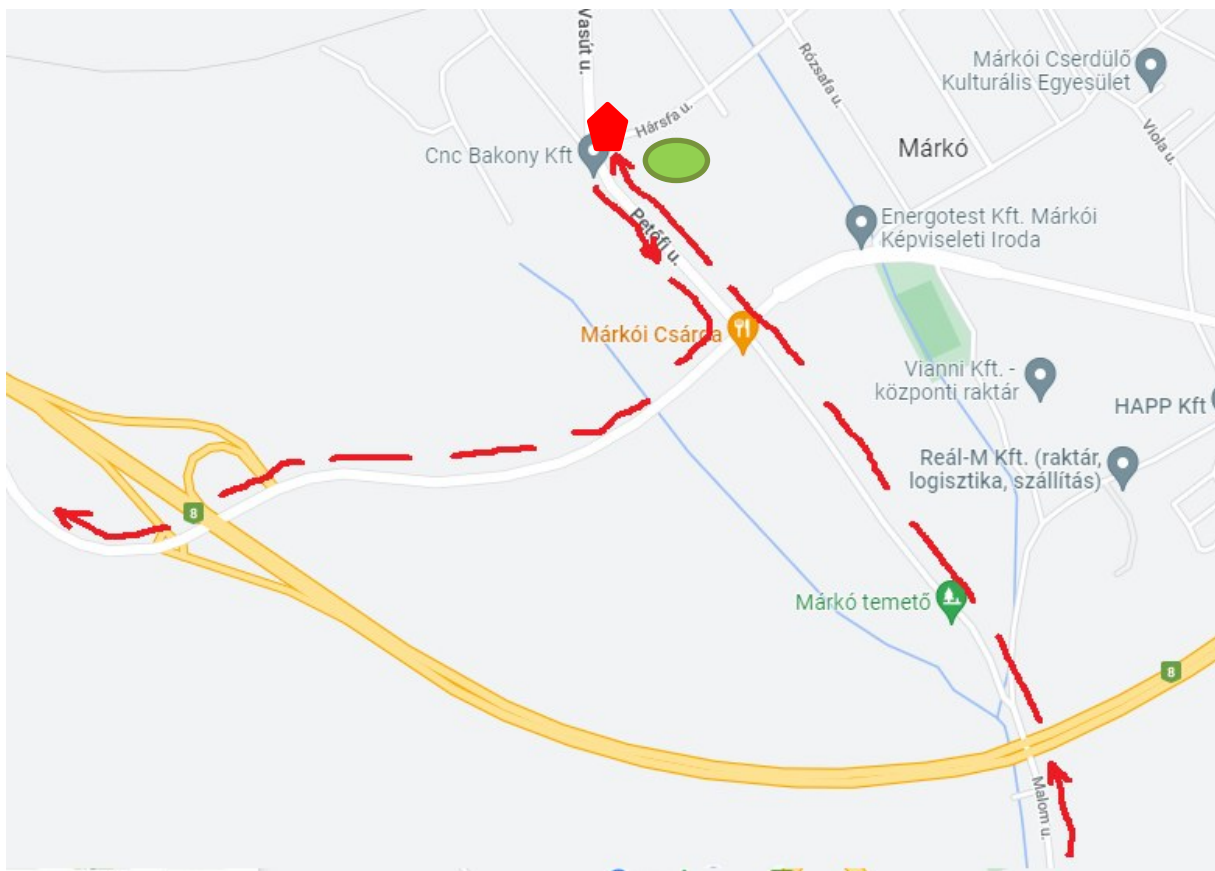
Időpontok: Település határára érkezés: 11.10.

Koszorúzás a hősi emlékműnél: 11.20.-11.30. 

Pihenő az önkormányzat által biztosított helyen: 11.30. – 12.00. 

Település elhagyása a Veszprém felé vezető kerékpárúton: 12.10.

A pihenőhely és frissítőpont helyének kijelölése, telepítésének és működtetésének engedélyezése, illemhely használatának biztosítása, esetleg meleg tea, pogácsa, kávé kínálása.



Bánd

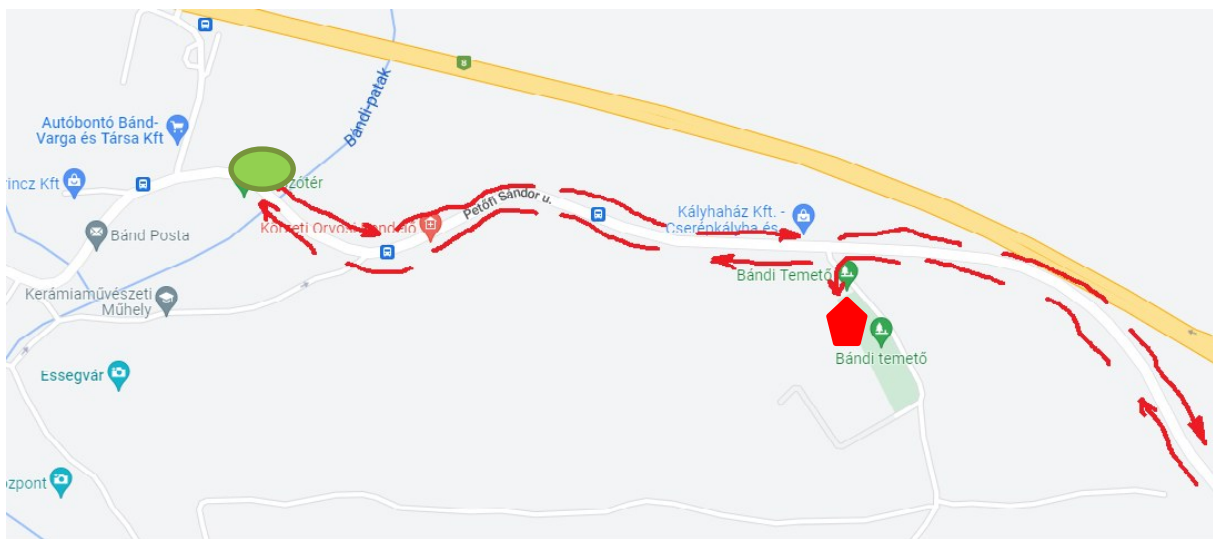
Dinamika ideje: **2023. 01. 14. 12.50. – 14.20.**

Útvonal: Márkó felőli útról — Petőfi Sándor utca – Temető – Petőfi Sándor utca
Önkormányzat – Petőfi Sándor utca Márkó felé vezető út.

Időpontok: Település határára érkezés 12.50.
Menet a hősi emlékműhöz: 13.40. – 14.00.
Megemlékezés, koszorúzás az emlékműnél: 12.50. – 13.00.
Pihenő az önkormányzat által biztosított helyen: 12.10. – 14.00.
Település elhagyása a Márkó felé vezető úton: 14.20.



A pihenőhely és frissítópont helyének kijelölése. telepítésének és működtetésének engedélyezése.



Veszprém:



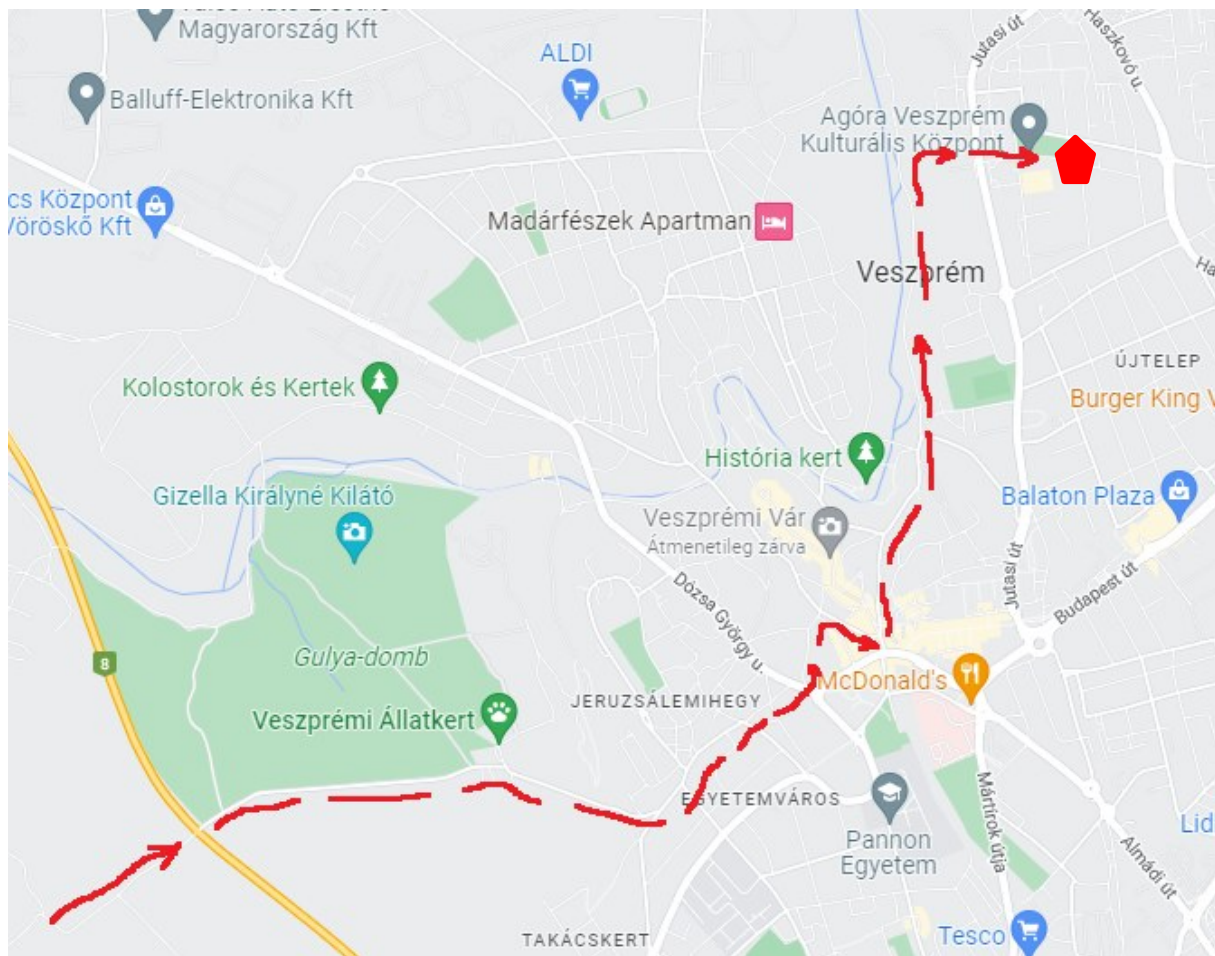
Dinamika ideje: **2023. 01. 14. 16.15. – 17.20.**

Útvonal: Csatárhegy felől Állatkert – Kiskőrösi utca – Vámosi utca – Kupa utca
– Bem József utca – Vas Gereben utca – Buhim utca – Fenyves utca – Halle
utca -Agóra.

Időpontok: Település határára érkezés: 16.15.
Menet a hősi emlékműhöz: 16.15. – 17.10.
Koszorúzás a hősi emlékműnél: 17.10. – 17.20.



Hősi emlékmű környezetének karbantartása (hótól való megtisztítás) koszorúzás
engedélyezése.



emlékmű, koszorúzás helye 

pihenő helye 